

Commune de Saint-Prex
Réseau de distribution d'eau

**Déplacement des conduites
au niveau du pont des Îles**









Situation 1:500



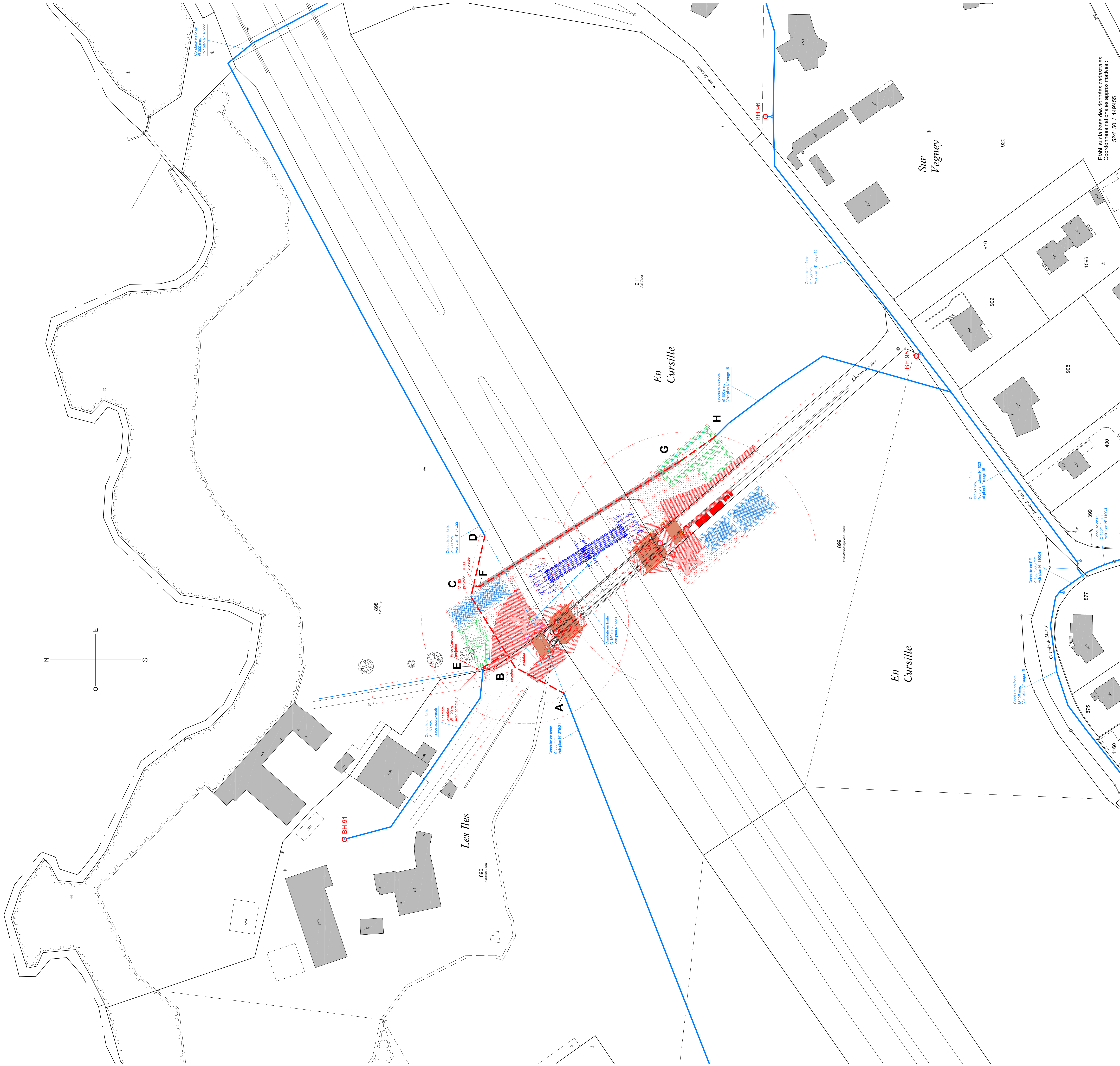
Avenue de la Harpe 1
1007 Lausanne
Tél. 021 616 43 55
Fax 021 616 96 31
info@microwekersa.ch

[illegible]

Légende :

- | | |
|---|--|
|  | Conduite d'un véhicule communale existante |
|  | Conduite d'un véhicule communal prohibée |
|  | Conduite d'un véhicule communal prohibée postée par frange d'arrêt |
|  | Vannes d'arrêt simples / Corné IV existantes |
|  | Vanne d'arrêt simple prohibée |
|  | Bonne hygiène avec H ² et vanne d'arrêt existantes |
|  | Conduite d'un véhicule à défectueux |
|  | Vanne d'arrêt simple à supprimer |

Tronçons	Diamètres des conduites	Longueurs
A - B	Fonte 350 mm.	28.00 m'
B - C	Fonte 300 mm.	30.00 m'
C - D	Fonte 300 mm.	20.00 m'
B - E	Fonte 150 mm.	11.00 m'
C - F	Fonte 150 mm.	3.00 m'
F - G	PE 180/147.2 mm., forage dirigé	92.00 m'
G - H	PE 180/147.2 mm.	18.00 m'
Longueur totale des conduites =		202.00 m'



Etabli sur la base des données cadastrales
Coordonnées nationales approximatives :
524°150 / 149455